大同经济技术开发区起步区控制性详细规划修编

09 空间结构规划图

现代服务产业园区

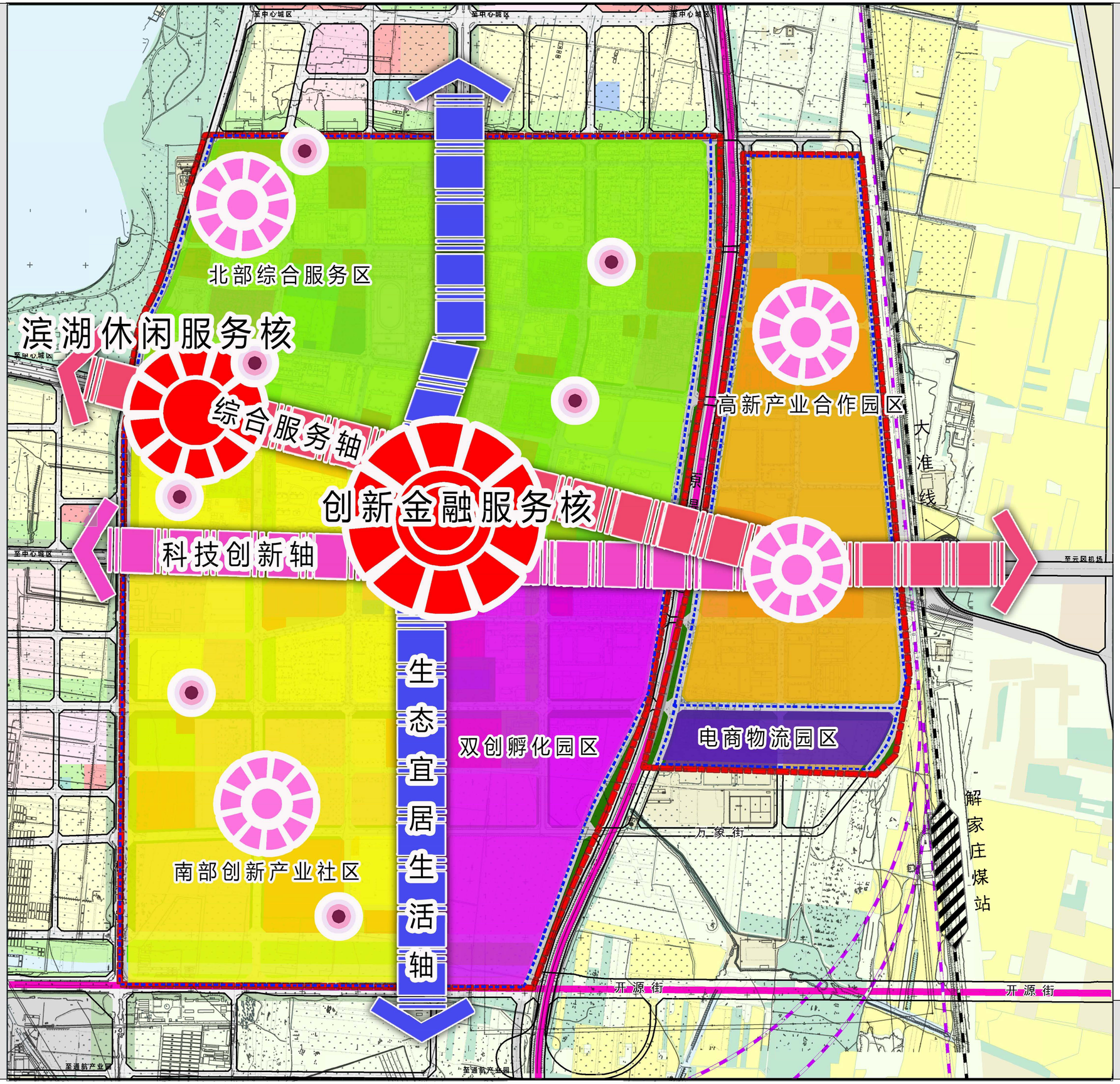

N

0 100 200 300 400 500 米

图 例

- 功能分区
- 主要功能核
- 次要功能核
- 节点
- 空间发展主题轴线
- 智慧全龄社区
- 绿色创新社区
- 高新产业合作园区
- 电商物流园区
- 双创金融园区
- 永久基本农田
- 陆地水域
- 城镇道路用地
- 高铁线
- 铁路线
- 城市快速路
- 规划范围

大同市规划设计研究总院有限责任公司

2024年

大同经济技术开发区起步区控制性详细规划修编

10 用地布局规划图

现代服务产业园区

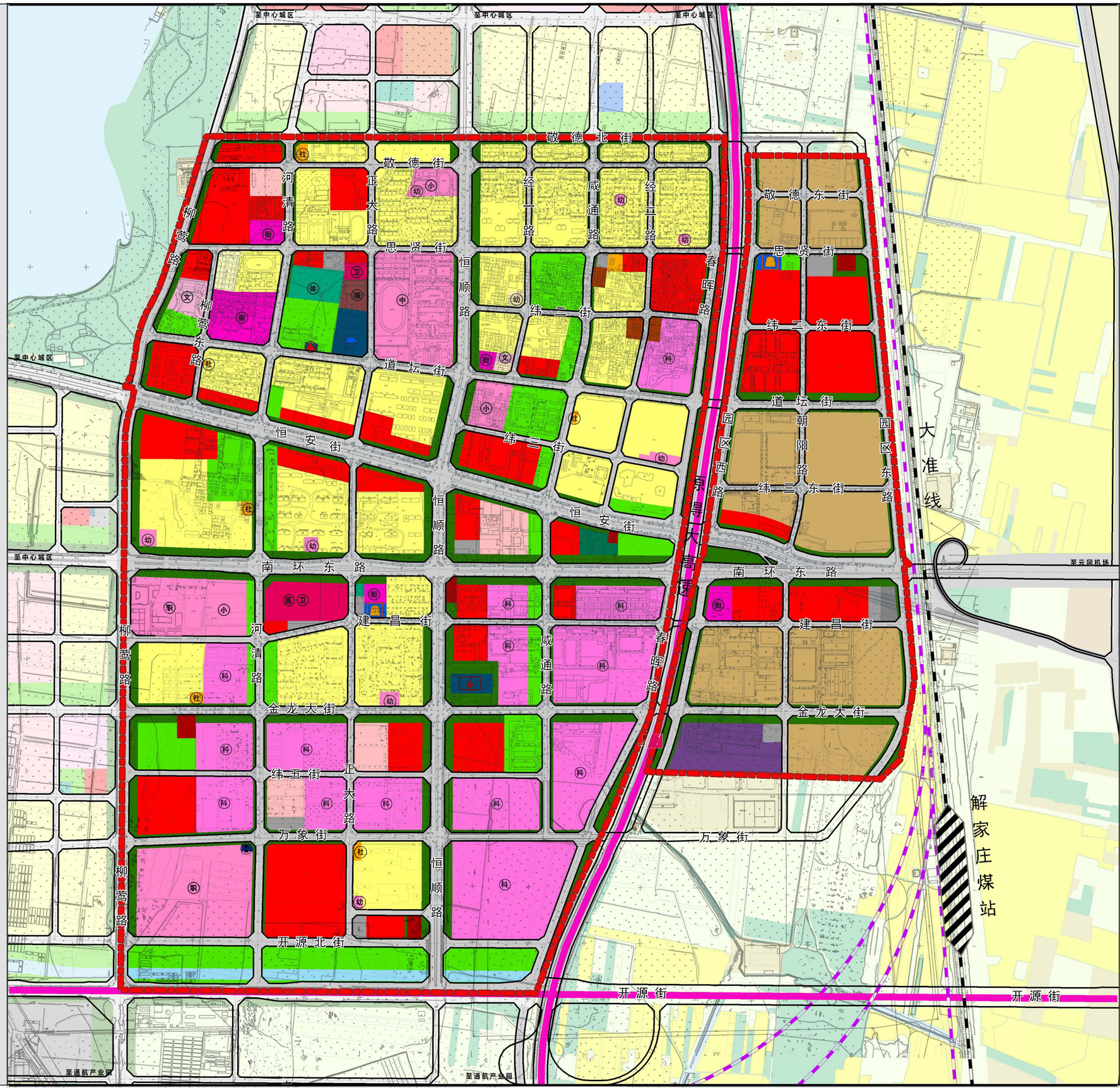

N

0 100 200 300 400 500 米

图 例

- 二类城镇住宅用地
- 城镇社区服务设施用地
- 机关团体用地
- 科研用地
- 文化用地
- 中等职业教育用地
- 中学用地
- 小学用地
- 幼儿园用地
- 体育用地
- 医疗卫生用地
- 社会福利用地
- 商业用地
- 公用设施营业网点用地
- 商务金融用地
- 一类工业用地
- 一类物流仓储用地
- 城镇村道路用地
- 公共交通场站用地
- 社会停车场用地
- 供水用地
- 排水用地
- 供电用地
- 广播电视设施用地
- 消防用地
- 公园绿地
- 防护绿地
- 军事设施用地
- 文物古迹用地
- 永久基本农田
- 陆地水域
- 城镇道路用地
- 高铁线
- 铁路线
- 城市快速路
- 规划范围

大同市规划设计研究总院有限责任公司

2024年

大同经济技术开发区起步区控制性详细规划修编

12-1 教育设施规划图

现代服务产业园区

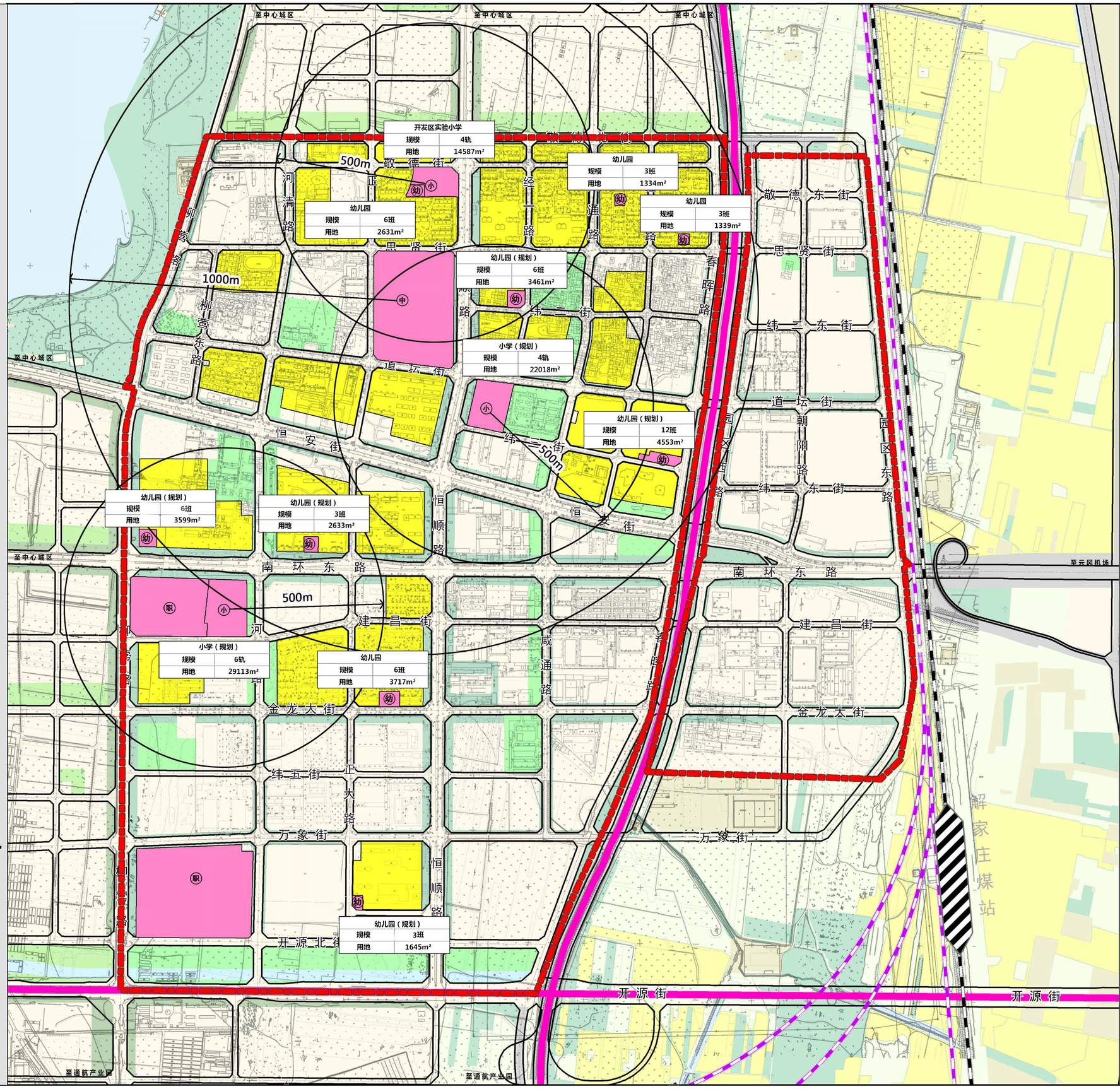

N

0 100 200 300 400 500 米

图 例

- 中学用地
- 小学用地
- 幼儿园用地
- 中小学服务半径
- 居住街坊线
- 其他建设用地
- 永久基本农田
- 陆地水域
- 城镇道路用地
- 高铁线
- 铁路线
- 城市快速路
- 规划范围

大同市规划设计研究总院有限责任公司

2024年

大同经济技术开发区起步区控制性详细规划修编

12-2 公共服务设施规划图

现代服务产业园区

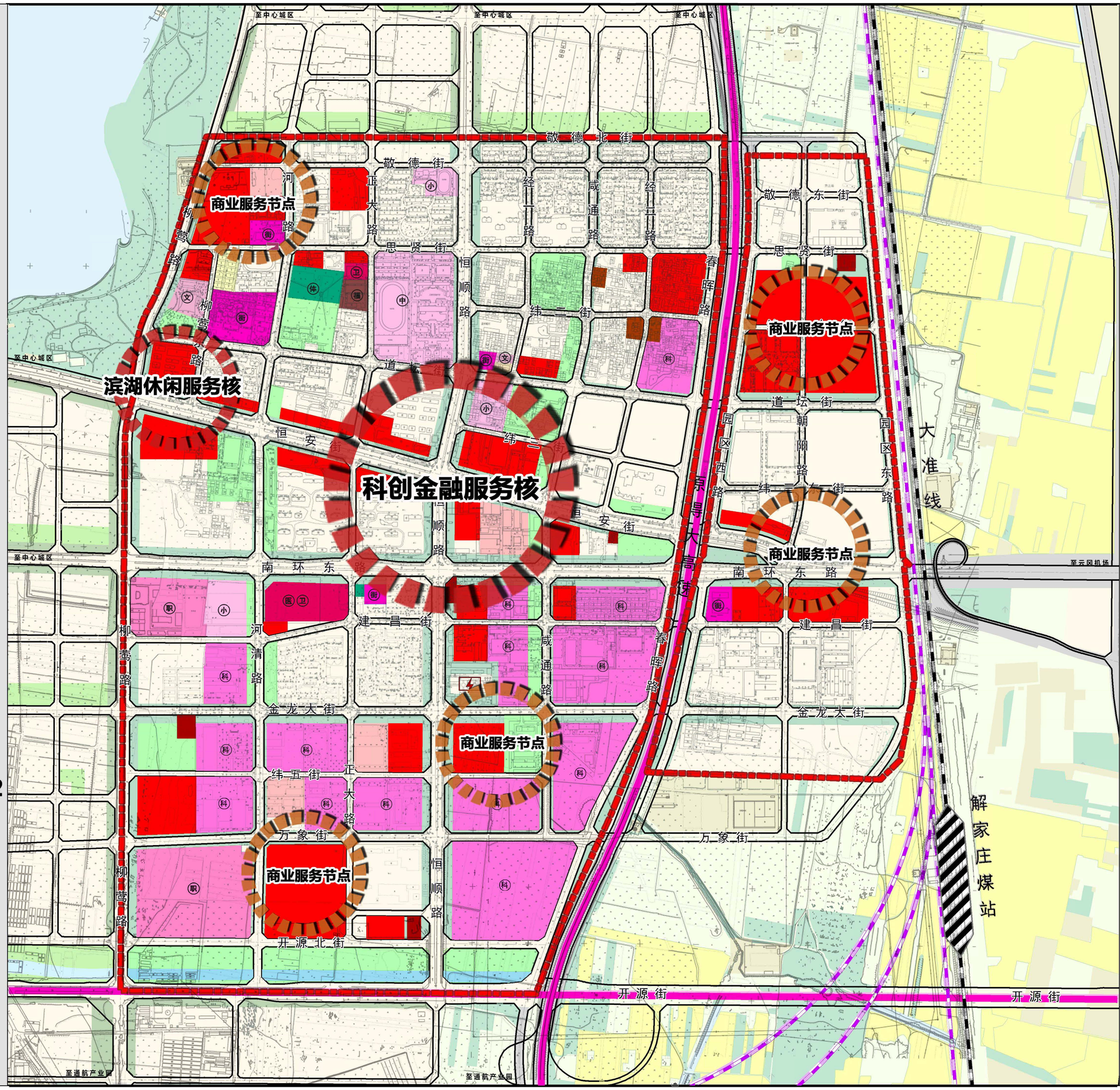

N

0 100 200 300 400 500 米

图 例

- 机关团体用地
- 科研用地
- 文化用地
- 中等职业教育用地
- 中小学用地
- 体育用地
- 医疗卫生用地
- 社会福利用地
- 商业用地
- 公用设施营业网点用地
- 商务金融用地
- 其他建设用地
- 永久基本农田
- 陆地水域
- 城镇道路用地
- 高铁线
- 铁路线
- 城市快速路
- 规划范围

大同市规划设计研究总院有限责任公司

2024年

大同经济技术开发区起步区控制性详细规划修编

13 交通系统地规划

现代服务产业园区

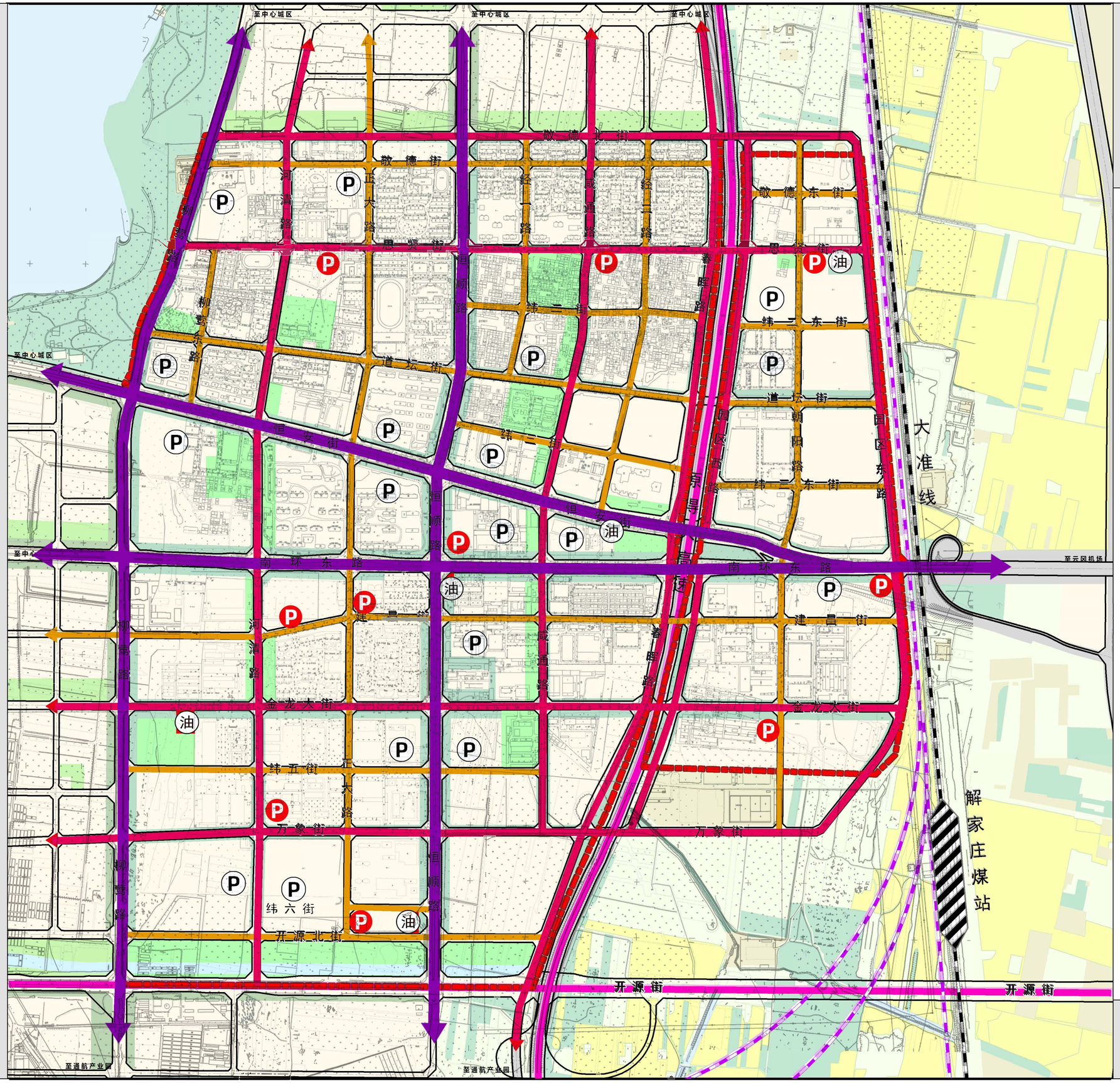

N

0 100 200 300 400 500 米

图 例

- 城市快速路
- 城市主干路
- 城市次干路
- 城市支路
- 地面停车场
- 地下停车场
- 加油站
- 其他建设用地
- 永久基本农田
- 陆地水域
- 城镇道路用地
- 高铁线
- 铁路线
- 规划范围

大同市规划设计研究总院有限责任公司

2024年

大同经济技术开发区起步区控制性详细规划修编

17 绿地系统规划图

现代服务产业园区

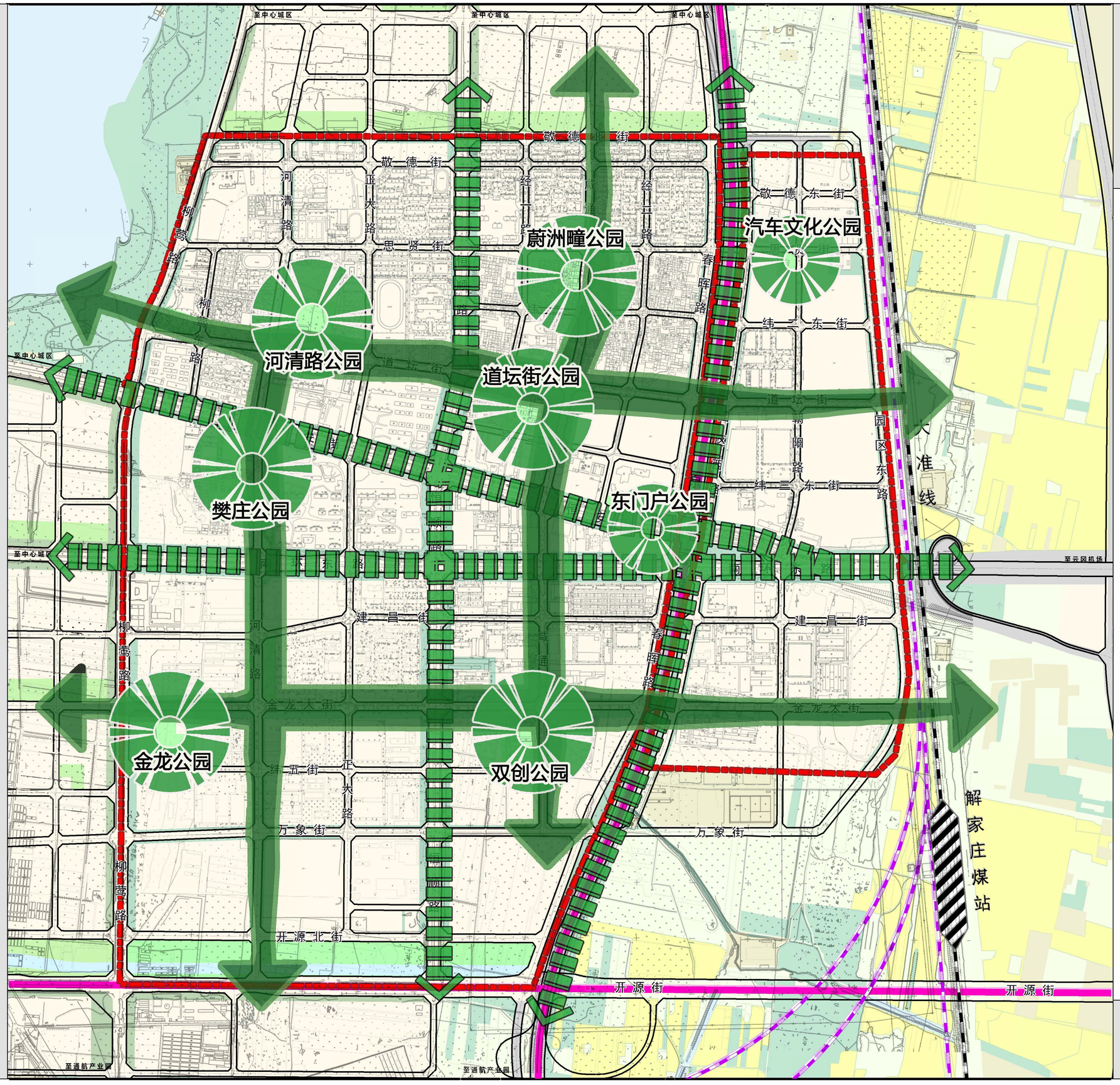

N

0 100 200 300 400 500 米

图 例

- 公共绿核
- 主要绿化节点
- 主要绿化廊道
- 街道绿化轴线
- 其他建设用地
- 永久基本农田
- 陆地水域
- 城镇道路用地
- 高铁线
- 铁路线
- 城市快速路
- 规划范围

大同市规划设计研究总院有限责任公司

2024年